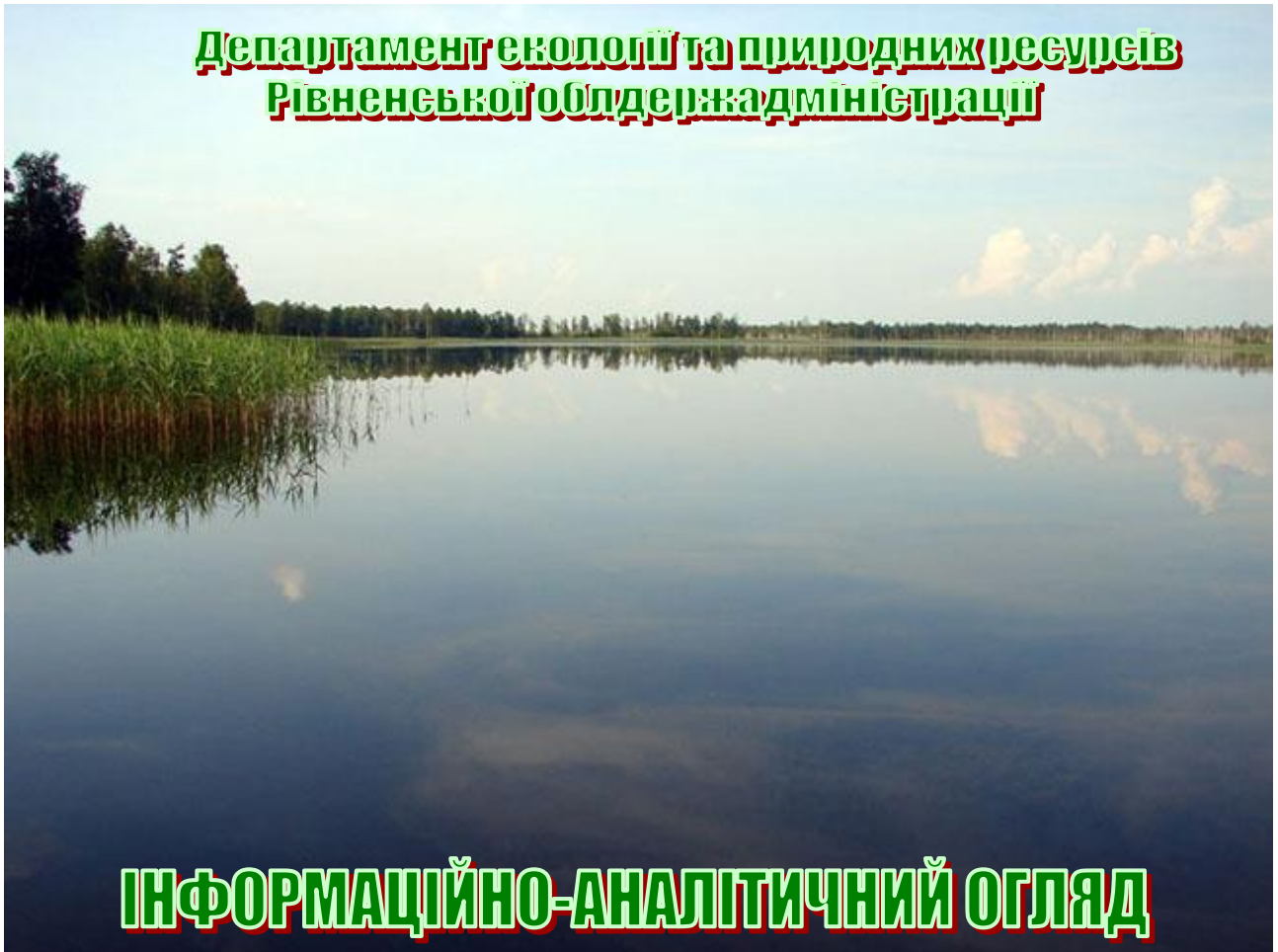


**Департамент екології та природних ресурсів
Рівненської облдержадміністрації**



**ІНФОРМАЦІЙНО-АНАЛІТИЧНИЙ ОГЛЯД
стану довкілля Рівненської області
липень 2017 року**



ЗМІСТ

Вступ	3
1. Стан атмосферного повітря	3
2. Радіаційний стан атмосферного повітря	6
3. Стан поверхневих вод	7
4. Радіаційний стан поверхневої та стічної води АЕС	11

Вступ

У даному інформаційно-аналітичному огляді наводиться узагальнена інформація стосовно забруднення атмосферного повітря, стану поверхневих вод та радіаційної обстановки в Рівненській області за липень 2017 року.

Аналіз стану атмосферного повітря здійснювався на основі даних спостережень за вмістом забруднювальних речовин у м. Рівне на 3 стаціонарних постах спостережень, наданих Рівненським обласним центром з гідрометеорології.

Аналіз радіаційного забруднення атмосферного повітря здійснювався на основі даних спостережень в м. Рівне, м. Сарни, м. Дубно на 4 постах спостереження, наданих Рівненським обласним центром з гідрометеорології.

Аналіз стану поверхневих вод виконано на основі даних спостережень за вмістом гідрохімічних показників, наданих Рівненським обласним центром з гідрометеорології, Рівненською гідролого-меліоративною експедицією, державною екологічною інспекцією в області, РОВКП ВКГ „Рівнеоблводоканал”.

Аналіз радіаційного забруднення поверхневих вод у зонах впливу Рівненської і Хмельницької атомних електростанцій здійснювався за вмістом у воді радіонуклідів на основі даних Рівненської гідролого-меліоративної експедиції обласного управління водних ресурсів.

1. Стан атмосферного повітря

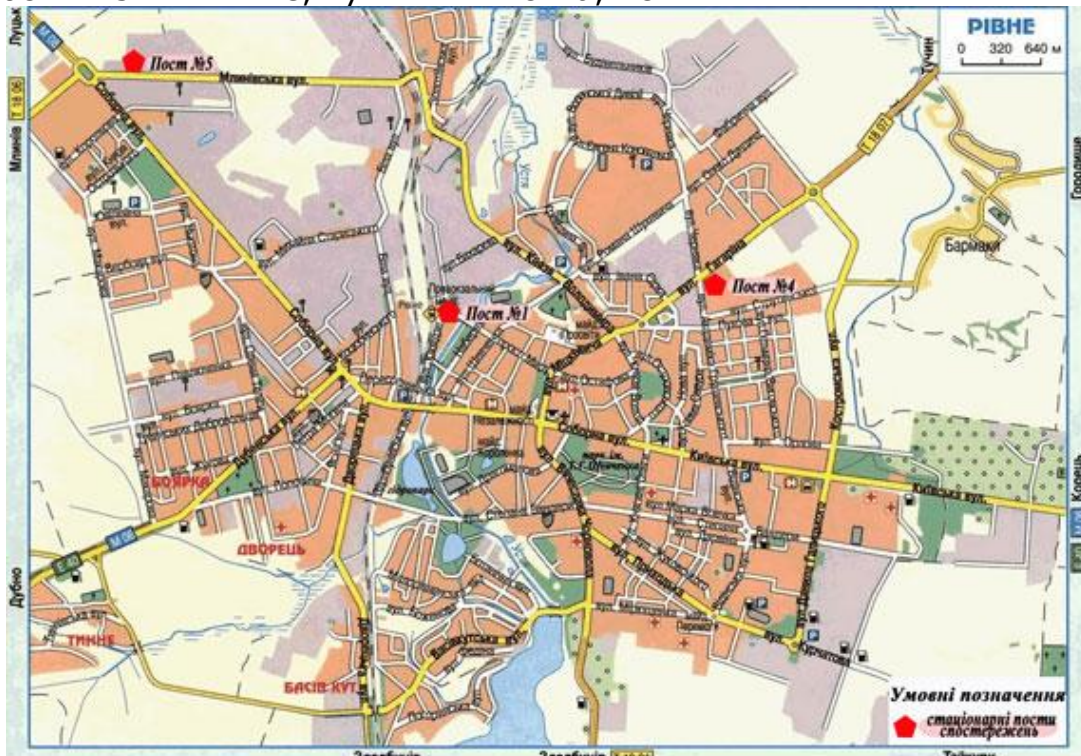
Систематичні спостереження за вмістом забруднювальних речовин у атмосферному повітрі м. Рівне здійснюються на 3 стаціонарних постах спостережень Рівненським обласним центром з гідрометеорології.

Стаціонарні пости спостережень:

Пост № 1 - м. Рівне, вул. Кіквідзе, площа залізничного вокзалу;

Пост № 4 - м. Рівне, вул. Грушевського, 1;

Пост № 5 - м. Рівне, вул. Млинівська, 28.



Оцінка стану атмосферного повітря здійснюється за середньомісячними та максимально-разовими концентраціями у кратності перевищень гранично – допустимих концентрацій (далі – ГДК) за 11 пріоритетними забруднюючими

речовинами, які вносять найбільший вклад в забруднення атмосферного повітря міста Рівне.

Гранично - допустимі концентрації забруднювальних речовин в атмосферному повітрі наведено у табл.1

Таблиця 1. Гранично - допустимі концентрації (ГДК) забруднювальних речовин в атмосферному повітрі *

Забруднююча речовина	Середньодобова ГДК, мг/м ³	Максимально разова ГДК, мг/м ³
Пил	0,15	0,5
Діоксид сірки	0,05	0,5
Оксид вуглецю	3	5
Діоксид азоту	0,04	0,2
Оксид азоту	0,06	0,4
Сірководень	Не регламентується	0,008
Фенол	0,003	0,01
Фтористий водень	0,005	0,02
Хлористий водень	0,2	0,2
Аміак	0,04	0,2
Формальдегід	0,003	0,035

* Гранично-допустимі концентрації (ГДК) і орієнтовно безпечні рівні впливу (ОБРВ) забруднювальних речовин в атмосферному повітрі населених місць, затверджені наказами Міністерства охорони здоров'я України від 09.07.1997 № 201 та від 10.01.1997 № 8.

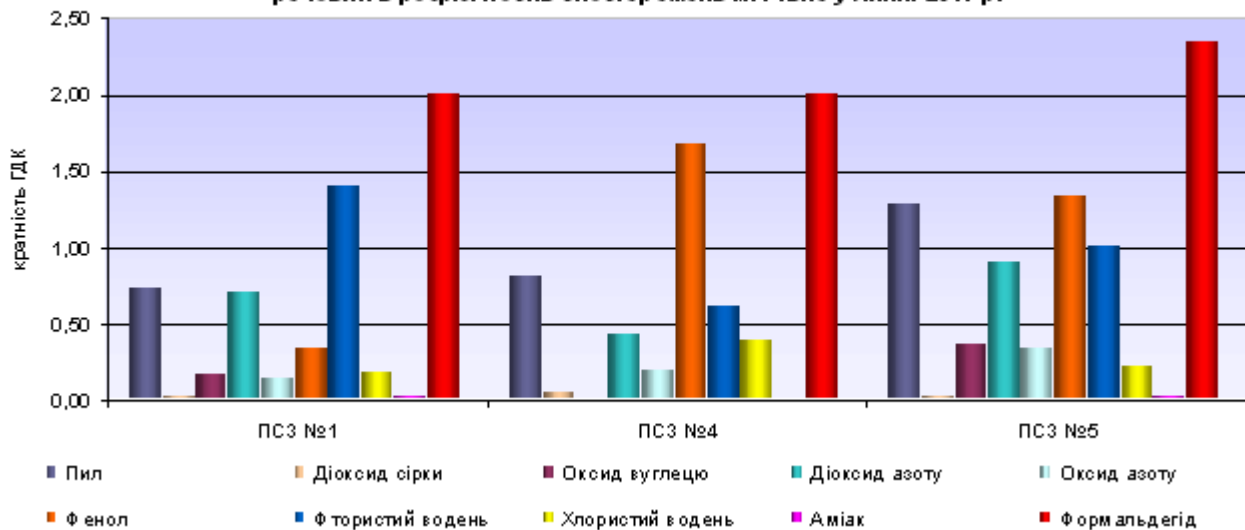
У липні 2017 р. спостереження проводились щоденно та цілодобово, крім святкових днів. Всього відібрано та проаналізовано 1602 проби повітря на визначення 11 забруднювальних речовин.

Високого рівня забруднення атмосферного повітря не спостерігалось. Індекс забруднення атмосфери (ІЗА) пріоритетними речовинами становив 6,1.



Середньомісячні концентрації забруднювальних речовин, які зафіксовано на постах спостережень м. Рівне ілюструє діаграма, що наведена на рис. 2.

Рис. 2. Середньомісячні концентрації (в кратності середньо-добових ГДК) забруднюючих речовин в розрізі постів спостережень м. Рівне у липні 2017 р.



Значення середньомісячних концентрацій забруднювальних речовин в цілому у місті Рівне не перевищували середню добову ГДК, за винятком формальдегіду, і становили:

пил – 0,9 ГДК;
 діоксид сірки – 0,03 ГДК;
 оксид вуглецю – 0,3 ГДК;
 діоксид азоту – 0,7 ГДК;
 оксид азоту – 0,2 ГДК;
 фенол – 1 ГДК;
 фтористий водень – 1 ГДК;
 хлористий водень – 0,3 ГДК;
 аміак – 0,03 ГДК;
 формальдегід – 2 ГДК.

Випадків високого забруднення з перевищенням середньо добових та максимально-разових ГДК більше ніж у 5 разів, не спостерігалось.

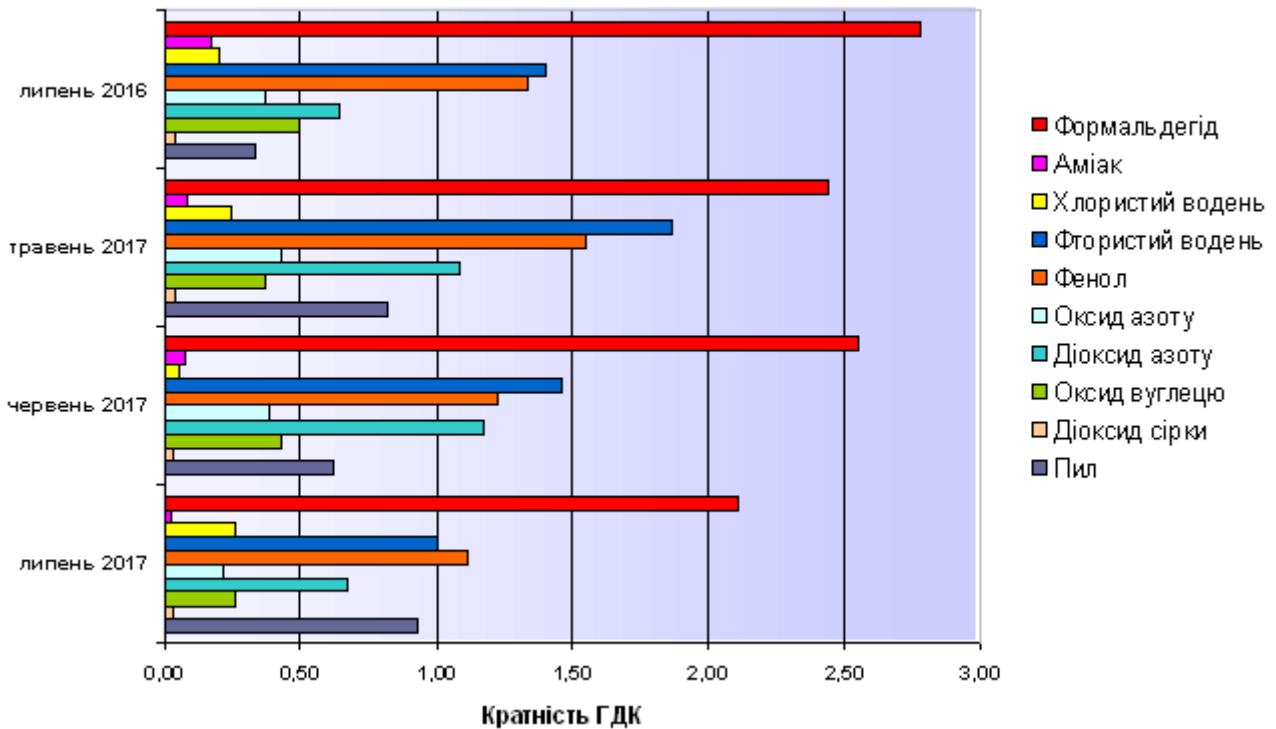
В окремих випадках, при несприятливих погодних умовах, максимальні концентрації забруднювальних речовин у атмосферному повітрі перевищували максимально-разові ГДК за сірководнем, фенолом, фтористим воднем, та досягали:

сірководень – 1,6 ГДК (зафіксовано 25 випадків перевищення максимально-разової ГДК);
 фенол – 1,9 ГДК (23 випадки);
 фтористий водень – 1,2 ГДК (4 випадки).

Кислотність атмосферних опадів була в межах 5,81-7,67 од. рН, що відповідає встановленим нормативам (норма в межах 4,5-8,3 од. рН).

Динаміку вмісту середньомісячних концентрацій (в кратності середньо-добових ГДК) за травень-липень 2017 р. в порівнянні з липнем минулого року ілюструє діаграма, наведена на рис. 3.

Рис. 3. Динаміка вмісту середньомісячних концентрацій (в кратності середньодобових ГДК) забруднюючих речовин в м. Рівне



2. Радіаційний стан атмосферного повітря

Спостереження за радіаційним станом атмосферного повітря в Рівненській області здійснюються на 4 постах спостережень Рівненського обласного центру з гідрометеорології.

Пости спостережень:

Радіологічна лабораторія м. Рівне

АМСЦ Рівне - авіаметеорологічна станція цивільна м. Рівне, аеропорт

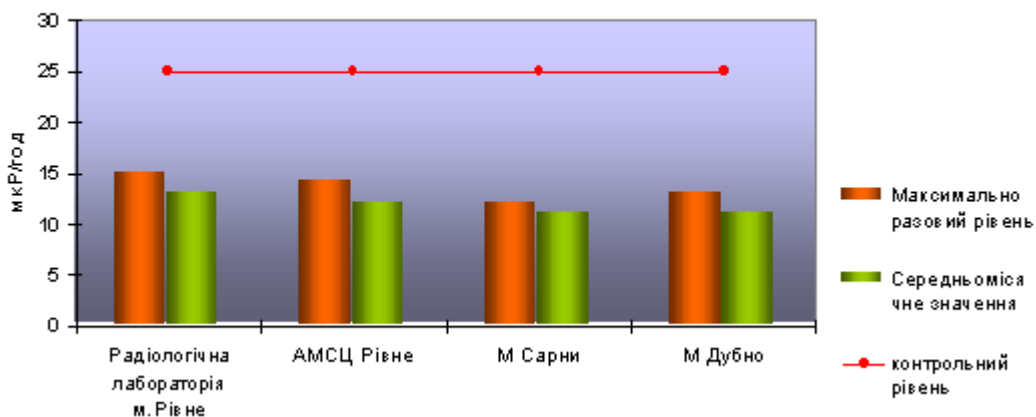
М Сарни - м. Сарни

М Дубно - м. Дубно

Оцінка радіаційного стану атмосферного повітря здійснюється за потужність експозиційної дози гамма - випромінювання.

Значення потужностей експозиційної дози гамма - випромінювання в Рівненській області ілюструє діаграма, наведена на рис. 4.

Рис. 4. Радіоактивне забруднення атмосферного повітря Рівненської області у липні 2017 р.



У липні 2017 р. середнє значення потужності експозиційної дози гамма - випромінювання в Рівненській області становило 11,75 мкр/год, максимальне значення – 15 мкр/год, що нижче за рівень природного фону.

Найбільші значення середньомісячних рівнів спостерігалися в районі радіологічної лабораторії м. Рівне та АМСЦ Рівне, де середньомісячні рівні становили 13 мкР/год та 12 мкР/год, а максимальні рівні – 15 мкР/год та 14 мкР/год. Максимальні значення потужності експозиційної дози гамма - випромінювання не перевищували рівень природного фону. Росту величини експозиційної дози гамма-випромінювання в пунктах спостережень не встановлено. Появи „свіжих” радіоактивних продуктів не зареєстровано.

У липні 2017 року працювали усі чотири енергоблоки РАЕС. Виробництво електроенергії ними за місяць склало відповідно 307, 306, 712 та 94 млн. кВт год.

5 липня 2017 року відповідно до графіка ремонтів діючих енергоблоків АЕС України та згідно з узгодженою заявкою відключено від мережі енергоблок №4 РАЕС (ВВЕР-1000) для проведення середнього планово-попереджувального ремонту, розрахованого на 52 календарні доби.

Радіаційний, протипожежний та екологічний стан на РАЕС і прилеглий території не змінювався й перебуває у межах діючих норм.

3. Стан поверхневих вод

Оцінка якості поверхневих вод здійснюється на основі аналізу величин гідрохімічних показників у порівнянні з відповідними значеннями їх гранично-допустимих концентрацій (ГДК) та фоновими показниками. Гранично - допустимі концентрації гідрохімічних показників наведено у табл. 2.

Таблиця 2. Гранично - допустимі концентрації гідрохімічних показників.

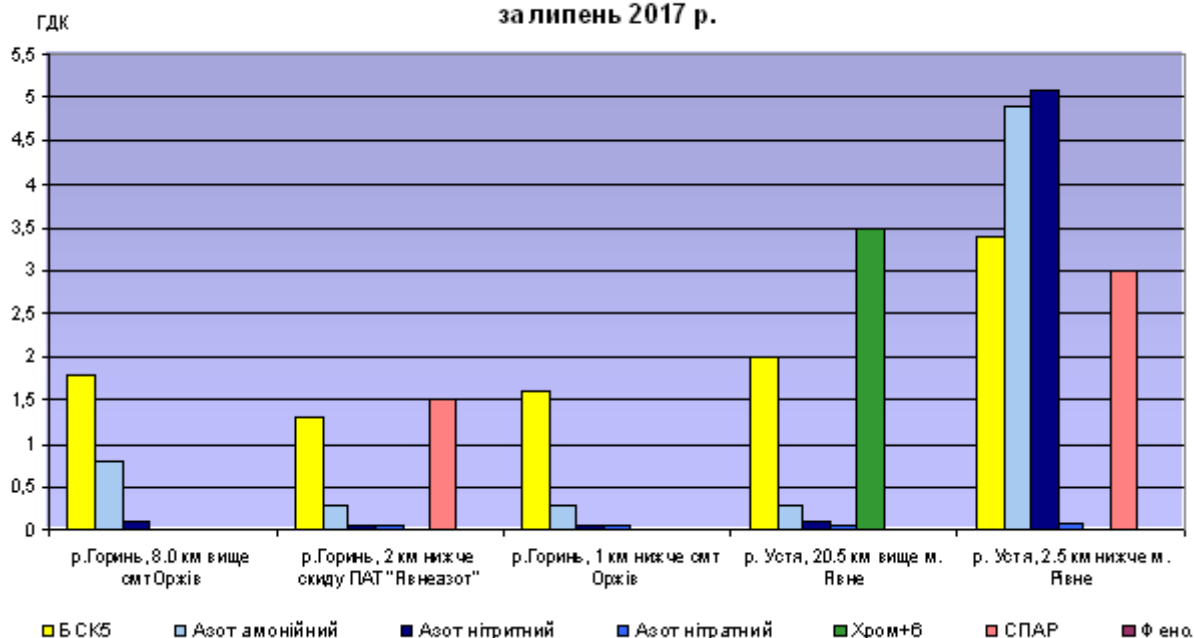
№ з/п	Гідрохімічний показник	ГДК _{рг} для водних об'єктів рибогосподарського призначення*	ГДК _{гп} для водних об'єктів культурно-побутового водокористування***
1.	завислі речовини, мг/дм ³	25**	
2.	розчинений кисень, мгО ₂ /дм ³		
3.	водневий показник, од. рН		
4.	БСК ₅ , мгО ₂ /дм ³	3**	
5.	ХСК, мг/дм ³		
6.	сухий залишок, мг/дм ³		
7.	магній, мг-екв/дм ³		
8.	кальцій, мг-екв/дм ³		
9.	хлориди, мг/дм ³		
10.	сульфати, мг/дм ³		
11.	фосфати, мг/дм ³	2,14**	
12.	фториди, мг/дм ³		
13.	азот амонійний, мг/дм ³	0,5-1**	
14.	амоній сольовий, мг/дм ³	0,64-1,285**	
15.	азот нітратний, мг/дм ³		
16.	нітрати, мг/дм ³		
17.	азот нітритний, мг/дм ³		
18.	нітриди, мг/дм ³		
19.	залізо загальне, мг/дм ³		
20.	мідь, мг/дм ³		
21.	цинк, мг/дм ³		
22.	марганець, мг/дм ³		
23.	хром ⁶⁺ , мг/дм ³		
24.	свинець, мг/дм ³		
25.	кадмій, мг/дм ³		
26.	нікель, мг/дм ³		
27.	нафтопродукти, мг/дм ³		
28.	АПАР, мг/дм ³		
29.	феноли, мг/дм ³		

Примітка** Нормативи екологічної безпеки водних об'єктів, що використовуються для потреб рибного господарства щодо гранично допустимих концентрацій органічних та мінеральних речовин у морських та прісних водах, затверджені наказом Міністерства аграрної політики України від 30.07.2012 № 471

Рівненським обласним центром з гідрометеорології проводились спостереження на р. Горинь та Устя у 5 пунктах (вище та нижче міста Рівне, вплив підприємств ПАТ „Рівнеазот” та ТОВ „ОДЕК-Україна”).

Концентрації забруднювальних речовин у воді річок порівнювались з гранично-допустимими концентраціям (ГДК) для водойм рибогосподарського призначення. Вміст забруднювальних речовин у контрольованих пунктах спостережень в кратності ГДК ілюструє діаграма, наведена на рис. 5.

Рис. 5. Концентрації забруднюючих речовин (в кратності ГДК) за липень 2017 р.



Зокрема, у липні відмічались перевищення ГДК за наступними показниками:

р. Горинь

у пункті 8 км вище смт Оржів:

БСК₅ – 1,8 ГДК

у пункті 2 км нижче скиду стічних вод з очисних споруд ПАТ "Рівнеазот":

БСК₅ – 1,3 ГДК, СПАР – 1,5 ГДК

у пункті 1 км нижче смт Оржів, нижче скиду стічних вод з очисних споруд ТЗОВ „ОДЕК-Україна”:

БСК₅ – 1,6 ГДК

р. Устя

у пункті 20,5 км вище м. Рівне:

БСК₅ – 2 ГДК, хром шестивалентний – 3,5 ГДК

у пункті 2,5 км нижче м. Рівне:

БСК₅ – 3,4 ГДК, азот амонійний – 4,9 ГДК, азот нітритний – 5,1 ГДК, СПАР – 3 ГДК, зріс вміст зважених речовин з 16,4 до 18,6 мг/дм³

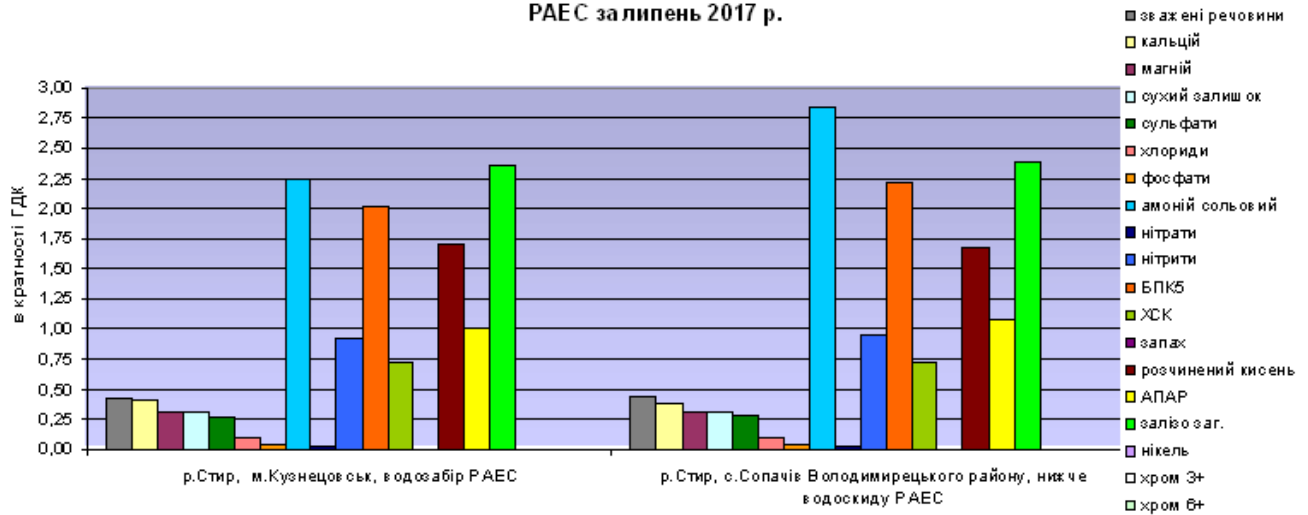
За іншими забруднювальними речовинами перевищення не відмічались.

Рівненською гідрогеолого-меліоративною експедицією проводились спостереження на 2 водних об'єктах у 3 пунктах спостережень (навколо Рівненської АЕС, в пункті спостережень на кордоні з Білорусією).

Концентрації забруднювальних речовин у воді річки порівнювались з гранично-допустимими концентраціям (ГДК) для водойм рибогосподарського призначення.

Вміст забруднювальних речовин у пунктах спостережень навколо Рівненської АЕС в кратності ГДК ілюструє діаграма, наведена на рис. 6.

Рис. 6. Концентрації забруднюючих речовин (в кратності ГДК) в пунктах спостережень навколо РАЕС за липень 2017 р.



Відмічались перевищення ГДК за наступними показниками:

р. Стир

у пункті вище м. Кузнецовськ (біля водозабору РАЕС):

БСК₅ - 2 ГДК, амоній сольовий - 2,25 ГДК, АПАР - 1 ГДК, залізо загальне - 2,4 ГДК

у пункті в межах с. Сопачів (нижче РАЕС):

БСК₅ - 2,2 ГДК, амоній сольовий - 2,8 ГДК, АПАР - 1,1 ГДК, залізо загальне - 2,4 ГДК

р. Льва

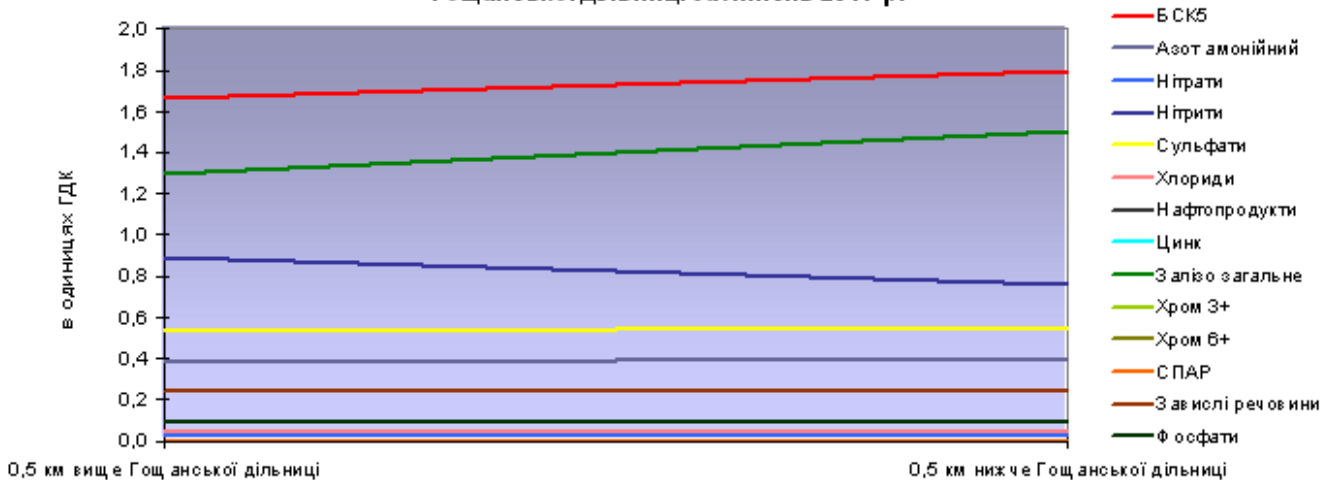
у пункті в межах с. Переброди Дубровицького району

БСК₅ - 1,4 ГДК, амоній сольовий - 1,1 ГДК, АПАР - 2,4 ГДК, залізо загальне - 2,4 ГДК

РОВОКП ВКГ „Рівнеоблводоканал” проводились спостереження на р. Горинь та Устя у 6 пунктах (вплив скидів стічних вод Гощанської, Квасилівської та Рівненської діляниць підприємства).

Концентрації забруднювальних речовин у воді річок порівнювались з гранично-допустимими концентраціям (ГДК) для водойм рибогосподарського призначення. Вміст забруднювальних речовин у контрольованих пунктах спостережень на річці Горинь Гощанської діляниці РОВОКП ВКГ „Рівнеоблводоканал” в кратності ГДК, ілюструє діаграма, наведена на рис. 7.

Рис. 7. Показники якості води в р. Горинь до і після скиду з очисних споруд Гощанської діляниці за липень 2017 р.



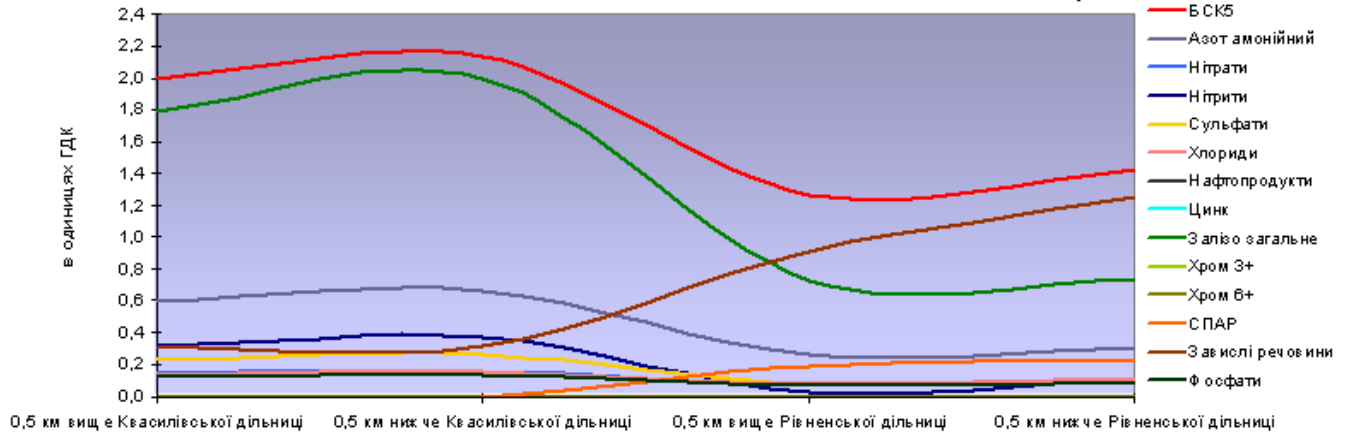
Відмічались перевищення ГДК за наступними показниками:

р. Горинь

у пункті до і після скиду стічних вод з очисних споруд Гощанської ділянки:
БСК₅ – 1,7 ГДК і 1,8 ГДК, залізо загальне – 1,3 ГДК і 1,5 ГДК

Вміст забруднювальних речовин у контрольованих пунктах спостережень на річці Устя Квасилівської та Рівненської ділянок РОВКП ВКГ „Рівнеоблводоканал” в кратності ГДК, ілюструє діаграма, наведена на рис. 8.

Рис. 8. Показники якості води р.Устя до і після скидів з очисних споруд Квасилівської та Рівненської ділянок РОВКП ВКГ „Рівнеоблводоканал” за липень 2017 р.



Відмічались перевищення ГДК за наступними показниками:

р. Устя

у пункті до і після скиду стічних вод очисних споруд Квасилівської ділянки:

БСК₅ – 2 ГДК і 2,1 ГДК, залізо загальне – 1,8 ГДК і 2 ГДК, спостерігався дещо знижений у воді розчинений кисень 4,6-4,8 мг/дм³ при нормі не менше 6 мг/дм³;

у пункті до і після скиду стічних вод з очисних споруд м. Рівне:

БСК₅ – 1,3 ГДК і 1,4 ГДК, спостерігався дещо знижений у воді розчинений кисень 5,2-5 мг/дм³ при нормі не менше 6 мг/дм³.

Держекоінспекцією у області у липні відбір проб поверхневої води у проводився на 3 річках та 1 озері у 7 пунктах спостережень. Відмічались перевищення ГДК за наступними показниками:

річка Стир

у пункті с. Полонне Володимирецького району, вище та нижче скиду промислово-зливної каналізації ВП „Рівненська АЕС”:

ХСК - 1,2 та 1,3 ГДК відповідно

річка Горинь

у пункті нижче смт Оржів Рівненського району, вище та нижче скиду з очисних споруд Оржівського ВУЖКГ:

БСК₅ - 2 та 2,2 ГДК відповідно, нітриди - 3,1 і 3,1 ГДК

річка Замчисько

у пункті м. Костопіль, вище та нижче скиду з очисних споруд КП „Костопільводоканал”:

БСК₅ – 1,1 та 1,6 ГДК відповідно, лише нижче скиду з очисних амоній сольовий – 1,2 ГДК, спостерігався низький вміст розчиненого у воді кисню 1,3 мг/дм³ (при нормі не менше 6 мг/дм³), зріс вміст зважених речовин з 23,6 мг/дм³ до 28,8 мг/дм³.

4. Радіаційний стан поверхневої та стічної води АЕС

Спостереження за радіоактивним забрудненням поверхневих вод у зонах впливу Рівненської та Хмельницької атомних станцій у липні виконувалися у 6 пунктах спостережень Рівненської гідрогеолого-меліоративної експедиції на вміст радіонуклідів ^{137}Cs та ^{90}Sr .

Пункти спостережень:

В зоні Рівненської АЕС:

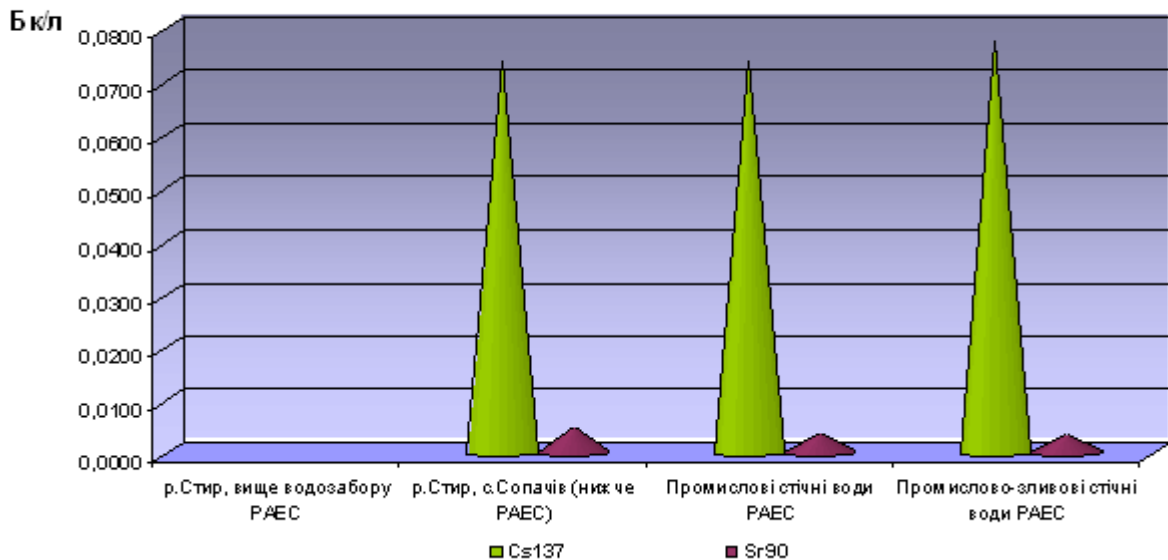
р. Стир, с. Сопачів, нижче РАЕС
Промислові стічні води РАЕС
Зливові стічні води РАЕС

В зоні Хмельницької АЕС:

р. Горинь, м. Нетішин (вище ХАЕС)
р. Горинь, с. Вельбівно (нижче ХАЕС)
Став-охолоджувач ХАЕС (канал)

Радіоактивне забруднення поверхневих вод в зоні впливу Рівненської АЕС ілюструє діаграма, наведена на рис.9.

Рис.9. Радіоактивне забруднення поверхневих вод у зоні впливу Рівненської АЕС у липні 2017 р.



В порівнянні з минулим періодом спостережень питома активність радіонуклідів:

у промислових стічних водах РАЕС:

^{137}Cs – зменшилась з 0,0778 Бк/л до 0,0741 Бк/л

^{90}Sr – зменшилась з 0,0044 Бк/л до 0,0037 Бк/л

у промислово-злизових водах РАЕС:

^{137}Cs – зменшилась з 0,0852 Бк/л до 0,0778 Бк/л

^{90}Sr – зменшилась з 0,0074 Бк/л до 0,0033 Бк/л

р. Стир у пункті с. Сопачів, нижче РАЕС:

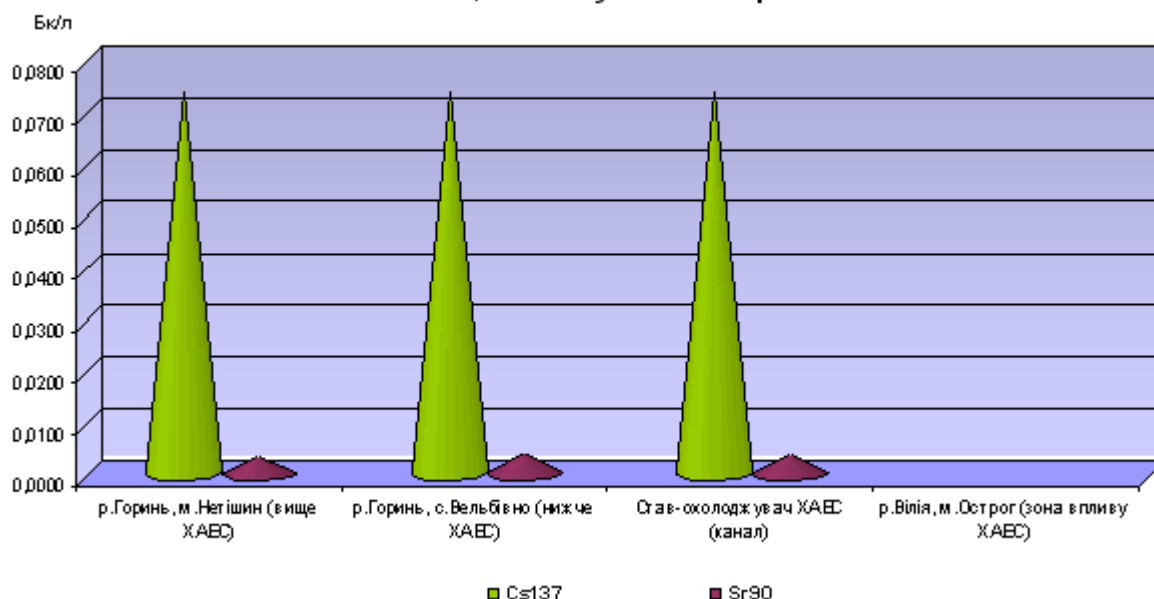
^{137}Cs – залишилась на рівні минулого періоду спостережень 0,0741 Бк/л

^{90}Sr – збільшилась з 0,0033 Бк/л до 0,0048 Бк/л

В липні у пунктах спостережень нижче Рівненської АЕС, у промислових стічних і злизових водах РАЕС питома активність ^{137}Cs була в межах 0,0741-0,0778 Бк/л та ^{90}Sr в межах 0,0033-0,0048 Бк/л. Показники питомої активності радіонуклідів не перевищували допустимих рівнів (ДР-2006 2 Бк/л) в жодній з відібраних проб.

Радіоактивне забруднення поверхневих вод в зоні впливу Хмельницької АЕС ілюструє діаграма, наведена на рис. 10.

Рис. 10. Радіоактивне забруднення поверхневих вод у зоні впливу Хмельницької АЕС у липні 2017 р.



В порівнянні з минулим періодом спостережень питома активність радіонуклідів:

р. Горинь у пункті вище ХЕАС:

^{137}Cs – залишилась на рівні минулого періоду спостережень 0,0741 Бк/л

^{90}Sr – зменшилась з 0,0037 Бк/л до 0,0033 Бк/л

у пункті с. Вельбівно, нижче ХЕАС:

^{137}Cs – залишилась на рівні минулого періоду спостережень 0,0741 Бк/л

^{90}Sr – зменшилась з 0,0056 Бк/л до 0,0041 Бк/л

у ставі-охолоджувачі ХАЕС:

^{137}Cs – залишилась на рівні минулого періоду спостережень 0,0741 Бк/л

^{90}Sr – зменшилась з 0,0078 Бк/л до 0,0037 Бк/л

В цілому в липні у пунктах спостережень вище і нижче Хмельницької АЕС, в ставі-охолоджувачі ХАЕС питома активність ^{137}Cs була 0,0741 Бк/л, ^{90}Sr в межах 0,0033-0,0041 Бк/л, що не перевищує допустимих рівнів (ДР-2006) 2 Бк/л.

Підготовлено відділом заповідної справи, екологічної мережі, моніторингу та природоохоронних заходів,

за інформацією, наданою суб'єктами обласної системи моніторингу довкілля

Відповідальна за підготовку: головний спеціаліст Худоба І.П.

тел. (0362) 26-78-42

e-mail: info@ecorivne.gov.ua www.ecorivne.gov.ua